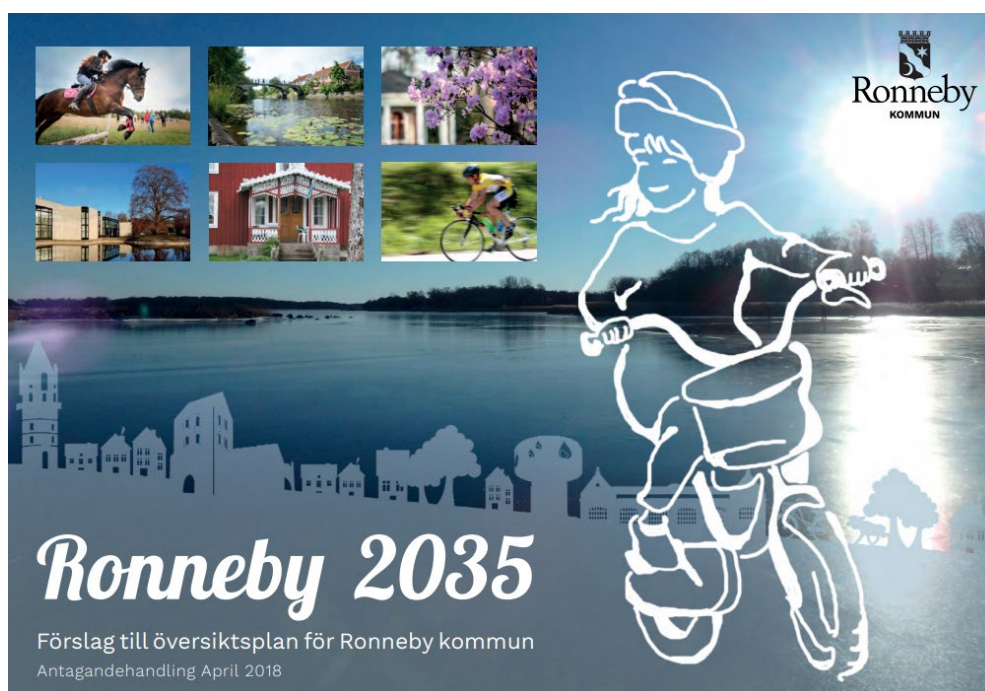


Planeringsstrategi

Översiktsplan Ronneby 2035



Innehåll

Bakgrund och introduktion.....	4
Syfte	4
Process och organisation	4
Tematiska tillägg och underlag till översiktsplan Ronneby 2035	4
Metod och disposition av dokumentet	5
Del 1. Genomgång av nationell lagstiftning och statliga och mellankommunala intressen	6
Nya lagar och översyn av befintlig lagstiftning	6
Nya underlag gällande statliga och mellankommunala intressen	7
Reflektion	10
Del 2. Nya planer, program, strategier och rutiner i Ronneby kommun.....	11
Strategiska målområden	11
Planer.....	12
Program	14
Strategier	15
Rutiner.....	15
Övrigt av intresse till översiktsplanen.....	15
Reflektion	16
Del 3. Uppföljning av innehållskrav i Översiktsplan Ronneby 2035	17
Innehållskraven enligt Plan- och bygglagen 3 kap. 3-5 §§	17
Reflektion	18
Del 4. Genomgång av tematiska tillägg och underlag	19
Ronneby LIS Landsbygdsutveckling i strandnära lägen.....	19
Grönstrukturplanen.....	19
Vindkraftsplanen	20
Havsplanen	20
Bostadsförsörjningsprogrammet	21
Reflektion	22
Del 5. Uppföljning av planeringsstrategier, utvecklingsstrategier, tillämpning och användning	23
Uppföljning av planeringsstrategier	23
Reflektion och resultat	25
Uppföljning av inriktning och utvecklingsstrategier.....	26
Reflektion	28

Uppföljning av beslutade insatser i Översiktsplan Ronneby 2035.	29
Reflektion	30
Uppföljning användbarhet och tillämpning av Översiktsplan Ronneby 2035	31
Reflektion	32
Uppföljning av miljöpåverkan	33
Del 6. Sammanfattande bedömning och fortsatt översiktsplanearbete	35
Sammanfattande bedömning	35
Fortsatt översiktsplanearbete	35
Rutin för framtagande av planeringsstrategi	35
Underlag	36
Bilagor	36

Bakgrund och introduktion

Lagändringar från 1 april 2020 i Plan- och bygglagen innebär att kommunen ska göra en aktualitetsprövning av gällande översiktsplan genom att ta fram en planeringsstrategi. Det innebär att Ronneby kommun under perioden från ordinarie val till Kommunfullmäktige år 2022 fram till senast 11 september 2024 antingen ska ha antagit en planeringsstrategi eller en ny översiktsplan. Om detta inte genomförs inom tidsramen upphör översiktsplanen att vara aktuell.

I planeringsstrategin ska kommunfullmäktige bedöma i vilken utsträckning översiktsplanen är aktuell. Det är översiktsplanen i dess helhet som ska bedömas. I strategin ska fullmäktige enligt PBL 3 kap. 23 § ta ställning till dels ändrade planeringsförutsättningar av betydelse för översiktsplanens aktualitet, dels kommunens fortsatta arbete med översiktsplaneringen, och bedöma i vilken utsträckning planen är aktuell i förhållande till kraven i 3 §, 4 § andra stycket 1 och 2 samt 5 §. Det innebär bland annat prövningen av översiktsplanens aktualitet ska göras i förhållande till om planen ger vägledning om den avsedda mark- och vattenanvändningen, hur den byggda miljön ska användas, utvecklas och bevaras, hur planen tillgodoser värdena i riksintressen och hur gällande miljökvalitetsnormer följs.

Kommunstyrelsen beslutade 2022-01-11 att ge enheten för strategisk samhällsutveckling i uppdrag att ta fram en ny översiktsplan, det grundar sig framför allt i behovet av ny mark för verksamheter, men också bostäder. Med hänsyn till kravet om en antagen översiktsplan senast den 11 september 2024 väljer Ronneby kommun att först anta en planeringsstrategi efter valet 2022 och därefter påbörja arbetet med en ny översiktsplan.

Planeringsstrategin har tagits fram utifrån förutsättningen att det redan finns ett beslut om att upprätta en ny översiktsplan.

För en sammanfattning av resultatet av planeringsstrategin, se del 6, *Sammanfattande bedömning och fortsatt översiktsplanearbete*.

Syfte

I planeringsstrategin ska kommunen ta ställning till ändrade planeringsförutsättningar som är av betydelse för översiktsplanens aktualitet samt kommunens fortsatta arbete med översiktsplaneringen. Kommunen ska även bedöma i vilken utsträckning översiktsplanen och de tematiska tilläggen är aktuella.

Process och organisation

Arbetet med att ta fram planeringsstrategin görs under våren och hösten 2022. Antagande sker i kommunfullmäktige under hösten 2022.

Projektledare: Hanna Faming

Projektgrupp: Hanna Faming och Maria Andersson Barrdahl

Referensgrupp Förvaltningschef + tjänsteperson från respektive förvaltning/enhet.

Tematiska tillägg och underlag till översiktsplan Ronneby 2035

Den nuvarande översiktsplanen fick laga kraft 2018-07-23. Till denna hör tre tematiska tillägg; Vindkraft (2012); LIS- Landsbygdsutveckling i strandskydds nära lägen (2013) och Grönstrukturplan för Ronneby kommun (2018).

Bostadsförsörjningsprogrammet antogs 2018 och är ett underlag till översiktsplanen.

Efter översiktsplanen fick laga kraft har även den interkommunala havsplanen tagits fram, Havsplanen för Blekinges kommuner (laga kraft i Ronneby kommun 2019-12-26).

Metod och disposition av dokumentet

Planeringsstrategin har delats in i sex delar.

Del 1. Genomgång av nationell lagstiftning och statliga och mellankommunala intressen

Del 2. Nya policys, strategier och styrdokument i Ronneby kommun

Del 3. Uppföljning av innehållskrav i Översiktsplan Ronneby 2035

Del 4. Genomgång av tematiska tillägg och underlag

Del 5. Uppföljning av planeringsstrategier, utvecklingsstrategier, tillämpning och användning

Del 6. Sammanfattande bedömning och fortsatt översiktsplanearbete

Arbetet har letts och sammanställts av projektledare. En referensgrupp har bidragit med kunskap om framförallt användning och tillämpning av den gällande översiktsplanen samt framfört behov inför ny översiktsplan. Politiker och tjänstemän har deltagit i en workshop. Länsstyrelsen har 2022-08-31 inkommit med planeringsunderlag för att bedöma aktualiteten av nu gällande översiktsplan.

Del 1. Genomgång av nationell lagstiftning och statliga och mellankommunala intressen

Enligt PBL 3 kap. 23 § ska kommunfullmäktige i planeringsstrategin ta ställning till ändrade planeringsförutsättningar av betydelse för översiktsplanens aktualitet.

Nedan följer en redovisning av lagar samt nationella och statliga och mellankommunala intressen som har tillkommit eller ändrats sedan översiktsplanen Ronneby 2035 antogs och som behöver beaktas i framtagandet av en ny översiktsplan. Vissa planeringsunderlag är under framtagande och kommer bevakas under framtagandet av en ny översiktsplan.

Nya lagar och översyn av befintlig lagstiftning

Barnkonventionen

FN:s barnkonvention blev svensk lag 1 januari 2020. En av barnkonventionens grundprinciper är att alla åtgärder som rör barn i första hand ska beakta vad som bedöms vara barnets bästa (artikel 3). En annan grundprincip är att barn har rätt att uttrycka sina åsikter och få dem beaktade i alla frågor som rör dem (artikel 12). Barnperspektivet blir utifrån detta en viktig del och ska integreras i översiktsplaneringen.

Plan- och bygglagen och Plan- och byggförordningen

Den 1 augusti 2018 ändrades plan- och bygglagen, PBL och plan- och byggförordningen, PBF. Syftet med ändringarna är att förbättra beredskapen i kommunerna för klimatförändringar. I kommande översiktsplan behöver kommunen ge sin syn på risken för skador på den byggda miljön till följd av klimatförändringar samt visa hur risker för dessa skador kan minska eller upphöra.

I april 2020 infördes flera ändringar i 3 kap. ang. översiktsplan med syftet att översiktsplaneringen ska bedrivas kontinuerligt, vara framåtsyftande och att översiktsplanen ska hållas aktuell. Vidare fick regeringen eller den myndighet som regeringen bestämmer möjlighet att meddela föreskrifter för att ta fram en digital standard för utformning av översiktsplaner, regionplaner och områdesbestämmelser.

Bostadsförsörjningslagen

Den 1 oktober 2022 kommer ändringar i bostadsförsörjningslagen att träda i kraft. Den analys som ska ligga till grund för uppgifterna i kommunens riktlinjer för bostadsförsörjning behöver därefter ha en tydligare inriktning mot bostadsbristen i kommunen. Utöver analysen av den demografiska utvecklingen och marknadsförutsättningarna som ska göras ska uppgifterna i riktlinjerna särskilt grundas på en analys av vilka bostadsbehov som inte tillgodoses på den lokala bostadsmarknaden. Kommunen ska även genomföra analysen med stöd av ett underlag som Boverket förser kommunen med. Ett nytt sådant underlag kommer att finnas tillgängligt via Boverkets webbplats i samband med att lagändringen börjar gälla den 1 oktober.

Nya underlag gällande statliga och mellankommunala intressen

Utvidgat strandskydd

Länsstyrelsen har den 16 juni 2021 beslutat om utvidgat strandskydd inom 32 områden för Ronneby kommuns kust- och skärgårdsområde. De utvidgade områdena berör idag inga utvecklingsområden för bebyggelse eller verksamhetsområde i gällande översiktsplan.

Hälsa och säkerhet samt risk för olyckor, översvämning och erosion

Förorenade områden

Det finns 567 registrerade potentiellt förorenade områden inom Ronneby kommun. Flertalet av områdena kommer att påverkas av framtida klimatförändringar. Översiktsplanen bör innehålla en strategi för framtida arbete med:

- Påverkan på de förorenade områdena till följd av klimatförändringar.
- Hur natur och människors hälsa kan skyddas mot toxiska substanser.
- Hur spridning av toxiska substanser kan undvikas.

Vattenskyddsområden

Ett nytt vattenskyddsområde är i slusket och på väg att inrättas vid Karlsnäs. Johannishusåsens vattenskyddsområde håller på att revideras. Båda dessa områden förväntas bli klara under 2022. Översiktsplanen bör innehålla fokus på försiktighet vid planläggning i anslutning till vattentäkter (även tilltänka vattentäkter). Detta är särskilt viktigt i ett vattenskyddsområde. Det nämns inte i gällande översiktsplan att kommunen ska ta hänsyn till vattenskyddsområdena i de framtida planerna för tätorterna.

Dricksvatten

EU:s nya dricksvattendirektiv (2020:2184) skärper arbetet med fortsatt säkert dricksvatten. Nyheter i direktivet är att gränsvärden införs och krav på att bland annat PFAS och bisfenol A ska kontrolleras. Det ställs också krav på att göra riskbedömningar tidigare i dricksvattenkedjan. Lagstiftningen kommer att träda i kraft i januari 2023.

Den regionala vattenförsörjningsplanen som beslutades 2019 bör implementeras i Ronnebys kommande översiktsplan. Även VA-planen bör implementeras med ett större fokus på framtida vattenbehov och hur situationen ska lösas.

I kommunens gällande översiktsplan framgår att kommunen ska kolla efter läckage i ledningssystem, återanvändning av industrivatten, bevattningsbesparing i jordbruket samt att minska vattenanvändningen per person. Men hur ska vattennätet byggas ut i de nya planerade bostadsområdena? Ska de kopplas på befintligt ledningssystem? Räcker vattnet? Länsstyrelsen anser att kommunen behöver ha ett miljötänk redan vid planeringen av nybyggnationer, som till exempel vattenbesparing och separering av avloppsvatten. Det är mycket lättare att få in miljöanpassade system vid en nybyggnation än att göra det i efterhand.

Klimatanpassning

Den 1 augusti 2018 trädde ändringar i 3 kap. 5 § PBL, gällande förbättrad beredskap för klimatförändringar, i kraft. Ändringarna innebär ett krav på att kommunerna i översiktsplanen ska redovisa sin syn på risken för skador på den byggda miljön till följd av översvämning, ras, skred och erosion som är klimatrelaterade och hur riskerna kan minska eller upphöra. I översiktsplanen

bör kommunen därför redovisa hur man avser hantera olika risker, det vill säga om riskerna kan accepteras eller om kommunen avser vidta förebyggande eller andra riskreducerande åtgärder. Förutom ny och befintlig bebyggelse ingår även anläggningar samt vegetation, parker och andra grönområden.

Ett strategiskt ställningstagande i översiktsplanen ger en långsiktighet i kommunens riskhantering och riskvärdering och är ett bra stöd för att hantera riskfrågor i efterföljande detaljplaner, bygglov och övriga tillståndsärenden.

Det är viktigt att planområdets lämplighet över tid utreds utifrån en analys av relevanta klimateffekters inverkan på området, analysen bör sedan ligga till grund för beslut om lämplig markanvändning, samt vilka eventuella klimatanpassningsåtgärder som behöver integreras i planförslaget för att möta effekterna av ett förändrat klimat.

Miljö kvalitetsnormer (MKN)

De senaste underlagen från WHO kring luft och buller i svensk kontext kan båda komma att inverka på miljömålets preciseringar och MKN.

Naturmiljö

I länsstyrelsens yttrande från 2018 påpekades att några områden bör utgå eller klassas som natur på grund av mycket höga naturvärden. Detta är fortfarande aktuellt.

Gällande vissa utpekade gröna stråk ställer sig Länsstyrelsen tveksam till om de kommer att bli gröna stråk och om de kan fungera som spridningskorridor.

Områdesskydd

Sedan översiktsplanen antogs 2018 har det tillkommit:

- Två naturreservat
- 16 skogliga biotopskyddsområden
- 53 nya nyckelbiotoper (Skogsstyrelsen).

Fridlysta och rödlistade arter

I flera av de utpekade utvecklingsstrategierna förekommer fridlysta och rödlistade arter.

Natura 2000

De två äldre Natura 2000-områdena Gö bokskog och Gömarken slogs genom regeringsbeslut 2018 ihop, tillsammans med resten av naturreservatet Gö. Det nya Natura 2000-området Gö sammanfaller därmed helt med naturreservatet.

Ekologiskt känsliga områden

Länsstyrelsen rekommenderar att kommunen ser över de ekologiskt känsliga områdena inom kommunen.

Kulturmiljö

SOU 2021:47 föreslår att utpekande av särskilt värdefulla kulturmiljöer ska vara obligatoriska i kommunernas översiktsplaner.

Klimat och energi

- Från och med 1 januari 2018 trädde det klimatpolitiska ramverket i kraft. Det innehåller en klimatlag, nya klimatmål och ett klimatpolitiskt råd.
- Under 2019 kom nya krav för laddinfrastruktur för laddfordon från Boverket. Strategier för en utbyggnad av laddinfrastruktur för elfordon bör behandlas i en översiktsplan, vilket inte görs i kommunens gällande översiktsplan.
- 2019 tog Länsstyrelsen Blekinge fram en klimat- och energistrategi – Med sikte mot ett klimatneutralt Blekinge
- Energimyndigheten har i Nationell strategi för en hållbar vindkraft uppskattat att Blekinge har ett regionalt utbyggnadsbehov om 0,5 TWh.
- I februari 2022 beslutade regeringen om en nationell strategi för elektrifiering.
- För att främja omställningen till en mer cirkulär ekonomi och bättre nyttjande av avfall som en verklig resurs har regeringen tagit fram en strategi för cirkulär ekonomi.

Infrastruktur

Nationell plan 2022–2033

Den 30 november 2021 lämnade Trafikverket sitt förslag till nationell transportinfrastrukturplan 2022-2033. Samtidigt gick planförslaget på extern remiss. Den 7 juni 2022 fattade regeringen beslut om innehållet i planen.

Länstransportplan 2022-2033

Region Blekinges Länstransportplan för 2022–2033 har samma utgångspunkter som den tidigare planen. Behoven är fortfarande desamma, fast nu ännu mera påtagliga. Blekinges regionala utvecklingsstrategi, Växtplats Blekinge, anger den gemensamma färdriktningen för hur vi ska utveckla länet.

Cykelstrategi

Region Blekinge kommer att revidera sin cykelstrategi och den reviderade versionen beräknas färdigställas under 2023.

Bostadsförsörjning

Ronneby kommun uppger i den årliga bostadsmarknadsenkäten för 2022 att det råder balans på bostadsmarknaden såväl i kommunen som helhet som i övriga kommundelar. Det är en förbättring jämfört med tidigare år. Fortfarande råder dock underskott på bostäder i centralorten. Årets analys visar även att det finns litet behov av bostadsrätter och ett stort behov av småhus i kommunen.

Sociala aspekter

Barnperspektivet

I och med att barnkonventionen nu är lag kräver barnperspektivet ännu större plats än tidigare. Kommunen behöver därmed ta ställning till om det behövs tydligare ställningstaganden i kommunens översiktsplan kopplat till barns perspektiv.

Brottsförebyggande arbete

Boverket har i samarbete med Brottsförebyggande rådet (BRÅ), Länsstyrelsen och polismyndigheten i november 2019 tagit fram rapporten 2019:20 Brottsförebyggande och trygghetsskapande perspektiv och åtgärder i

samhällsbyggnadsprocessen. Rapporten kan användas som stöd i hur kommunen kan arbeta med brottsförebyggande och trygghetsskapande perspektiv i översiktsplanering.

År 2023 förväntas kommunerna få ett lagstadgat ansvar för brottsförebyggande arbete i Sverige.

Folkhälsa

Riksdagen beslutade i juni 2018 om ett omformulerat övergripande folkhälsomål och en reviderad målstruktur för folkhälsopolitiken. Syftet med förändringen var att skapa en mer långsiktig och förebyggande struktur för en mer jämlik hälsa för hela befolkningen och som underlättar folkhälsoarbetet på samtliga samhällsnivåer.

Miljömål

Ett nytt åtgärdsprogram för miljömål som omfattar hela Blekinge län är under framtagande. I åtgärdsprogrammet som kommer att heta Ett hållbart Blekinge – regionalt åtgärdsprogram för miljömål.

Övrigt

Regional Utvecklingsstrategi

I februari 2022 beslutades den nya regionala utvecklingsstrategin av Regionfullmäktige. Växtplats Blekinge är länets gemensamma färdplan och består av fyra utvecklingsområden som tillsammans ska bidra till att Blekinge utvecklas till det önskade läget:

- Hållbar samhällsplanering
- Hög livskvalitet
- God kompetensförsörjning
- Växande näringsliv

Vindkraft

Naturvårdsverket och Energimyndigheten har fått i uppdrag att arbeta fram en nationell strategi för hållbar vindkraftsutbyggnad. Strategin presenterades i januari 2021. Som en del i genomförandet av strategin kommer eventuellt Länsstyrelserna att få i uppdrag att genomföra regionala analyser, där det nationella planeringsunderlaget kvalitetssäkras och vidareutvecklas utifrån regionala förutsättningar. Det regionala planeringsunderlaget kan utgöra stöd i kommunernas översiktsplanering. Det finns i nuläget ingen beslutad tidplan för de regionala analyserna.

Försvarsmakten

Regeringen har gett Försvarsmakten i uppdrag att lämna ett samlat förslag på anslagsökningar för det militära försvaret för att så snart det är praktiskt möjligt nå två procent av BNP. Nivån ska sedan bibehållas. Försvarsmaktens preliminära bedömning är att en anslagsnivå motsvarande två procent av BNP kan nås till budgetåret 2028.

Reflektion

Redovisningen av nytt, reviderat och kompletterat planeringsunderlag illustrerar att mycket material har tillkommit sedan Ronneby 2035 antogs 2018. Flertalet frågor beaktas dock redan i Ronneby 2035 eller i kommunala strategiska dokument antagna efter översiktsplanen 2035. I en ny översiktsplan bör vissa delar dock utvecklas och nytt planeringsunderlag beaktas eller integreras.

Del 2. Nya planer, program, strategier och rutiner i Ronneby kommun

Enligt PBL 3 kap. 23 § ska kommunfullmäktige i planeringsstrategin ta ställning till ändrade planeringsförutsättningar av betydelse för översiktsplanens aktualitet.

Nedan redovisas nya planer, program, strategier och rutiner som antagits inom Ronneby kommun sedan översiktsplanen antogs 2018 och som behöver beaktas i framtagandet av en ny översiktsplan.

Strategiska målområden

Bakgrund

I december 2020 beslutade kommunfullmäktige om Ronneby kommuns strategiska målområden och indikatorer för 2021 och framåt.

Ronnebys styrsystem utgår från en vision. Till denna är fem strategiska målområden kopplade.

De nya strategiska målområdena kommer från en väl genomarbetad nulägesbeskrivning och har formulerats av förtroendevalda tillsammans med representanter från förvaltningar och bolag. De har en tydlig koppling till FN:s globala mål för hållbar utveckling- Agenda 2030 och sätter fokus på dem vi är till för - medborgarna. De strategiska målområdena är:

- Barn och ungas behov
- Attraktiv och trygg livsmiljö för alla
- Tillväxt och näringslivssamverkan
- Ekonomi i balans för en hållbar utveckling
- Attraktiv arbetsgivare

De globala målen ska balansera de tre dimensionerna av hållbarhet: den ekonomiska, den sociala och den miljömässiga. Det innebär att Ronneby kommuns verksamhet genom en hållbar utveckling ska drivas och utvecklas i enlighet med den vision som finns för kommunen, så att invånare, företag och besökare kan bidra till en samhällsutveckling som är långsiktighet hållbar för såväl människan som naturen.

Bedömning:

De strategiska målområdena är antagna efter översiktsplanen Ronneby 2035 och är förankrade hos förtroendevalda, tjänstepersoner och kommunala bolag. De har också en tydlig koppling till Agenda 2030, Ronneby kommuns vision samt tar avstamp i målet om att Ronneby kommun ska bli Sveriges första hållbara kommun.

De strategiska målområdena är högst aktuella att beakta och förvalta i det kommande översiktsplanearbetet för att uppnå en hållbar utveckling i Ronneby kommun.

Till översiktsplanen

- Vissa ställningstaganden är redan gjorda och behöver inte göras igen.



- Utgå från eller tillämpa de strategiska målområdena vid utformande av utvecklingsstrategier och strategier i ny översiktsplan.
- Målområdena barn och ungas behov, attraktiv och trygg livsmiljö för alla samt tillväxt och näringslivssamverkan har en nära koppling till arbetet med översiktsplanen. Det finns förutsättningar att genom översiktsplanen både visualisera målen och möjliggöra genomförandet av dem.

Planer

VA-plan 2018, rev. 2019

[VA-plan \(ronneby.se\)](#) (Miljöteknik och Ronneby kommun).

Bakgrund

VA-planen visar kommunens intentioner i VA-frågan samtidigt som åtagandena enligt främst vattentjänstlagen uppfylls. Genom en tydlig plan kan resurser satsas där de ger störst samhällsnytta. Då kan medborgare få svar på om det är aktuellt med kommunalt VA i deras område samtidigt som exempelvis åtgärder riktade mot enskilda avlopp fokuseras till de områden som bedöms ha enskild försörjning i framtiden.

Bedömning

VA-planen är antagen efter översiktsplan 2035 och är förankrad hos förtroendevalda och tjänstepersoner inom Ronneby kommun. VA-planen utgår från befolkningsprognos 2030 och ser att bebyggelsestrycket i kommunen är generellt högre vid kusten jämfört med inlandet. I de kustnära områden där VA-situationen löses med kommunalt avlopp förutspås ett ökat tryck för etablering av nya bostäder samt utveckling av turismverksamheter. VA-planen har utifrån ett flertal kategorier poängsatt områden inom Ronneby kommun som inte har kommunalt VA och utifrån behovet prioriterat behovet av att anlägga kommunalt VA.

Till översiktsplanen

- Revidering av VA-plan pågår.
- Beakta och följ upp plan för utbyggnad av VA.
- Beakta och följ upp kapacitet i respektive kommundel.
- Relatera bebyggelsestrycket i kustområdet till klimatförändringar och klimatanpassning.

Serviceplan för Ronneby kommun, (2021)

[Serviceplan Ronneby.pdf](#)

Bakgrund

I serviceplanen beskrivs tillgång till kommersiell service i Ronneby kommun, med syftet att utgöra underlag och stöd för planering och bedöma prioriteringar på kommunal och lokal nivå. Den kommunala planen kan också kopplas till Blekinges regionala serviceplan 2020, vilken beskriver gemensamma riktlinjer för regionens invånare och företagare, medan denna kommunala serviceplan ger underlag för Ronneby kommuns specifika servicestruktur och prioriteringar. Ronneby kommuns serviceplan är framtagen 2021 för att aktualiseras varje mandatperiod

Bedömning

Serviceplanen är antagen efter översiktsplan Ronneby 2035 och är förankrad hos förtroendevalda och tjänstepersoner inom Ronneby kommun. Serviceplanen relaterar till, den i översiktsplanen Ronneby 2035, framtagna framtidsbilden om ”Livskvalitet på stad och landsbygd”.

Dokumentet är aktuellt och bör beaktas i framtagandet av ny översiktsplan.

Till översiktsplanen

- Relatera de strategiska noderna i serviceplanen till de nio utpekade kärnorna för boende i översiktsplanen Ronneby 2035.
- Notera och beakta områden som serviceplanen har pekat ut som är belägna utanför noder; Järnavik, Möljeryd, Belganet och Tjurkhult (avsnitt 5.2)
- Stärka service och handel i kustzonen
- Beakta Ronneby kommuns mål för servicearbetet:
 - verka för att bibehålla servicenivån i de orter som idag har ett fullskaligt utbud: Bräkne-Hoby och Johannishus
 - verka för att de orter som idag har ett icke-fullskaligt utbud ska utvecklas mot ett fullskaligt utbud. Detta gäller Eringsboda, Hallabro-Backaryd, Listerby-Kuggeboda, Saxemara samt Järnavik.
 - Ronneby kommun anser att det är de strategiska noderna samt Järnavik som ska prioriteras enligt förordningen om stöd till kommersiell service (SFS 2000:284)
 - Bibehålla, men även utvecklas så att en tillfredsställande serviceförsörjning tryggas.

Vattenförsörjningsplan (2018)

[Vattenförsörjningsplan \(ronneby.se\)](https://ronneby.se/vattenforsorjningsplan)

Bakgrund

Vattenförsörjningsplanen syftar till att skydda befintliga och potentiella framtida vattentäktområden, reservvattentäkter och viktiga vattenresurser så att tillgång till dricksvatten av god kvalitet och i tillräcklig mängd säkras. Planen ska hjälpa till att identifiera problemområden och utgöra underlag till kommunens översiktsplan.

Bedömning

Vattenförsörjningsplanen är antagen efter översiktsplan Ronneby 2035 och är förankrad hos förtroendevalda och tjänstepersoner inom Ronneby kommun.

Planen innehåller uppdaterad information och kartor över vattentillgången och vattenförsörjningen i Ronneby kommun. Planen hänvisar till delar som behöver hanteras i översiktsplanen.

Till översiktsplanen

- prioriterade vattenresurser måste skyddas och bör tydliggöras i den kommunala översiktsplanen
- Relatera och beakta utpekade områden, se kartor över prioriterade ytvatten, sjöar och vattendrag, prioriterade grundvattenmagasin, prioriterade grundvattenresurser i berg

Program

Landsbygdspolitiskt program (2021)

[Landsbygdspolitiskt program.pdf \(ronneby.se\)](#)

Bakgrund

Syftet med Ronneby kommuns landsbygdspolitiska program är att succesivt förbättra landsbygdernas attraktivitet, som en plats att bo, besöka och driva företag i. Kommunen ska fortsätta utvecklas som en bostadskommun både för permanent boende och fritidsboende. Värdekärnor för landsbygderna är; Bräkne Hoby, Hallabro-Backaryd, Eringsboda, Johannishus-Listerby samt Saxemara.

Bedömning

Landsbygdspolitiskt program är antaget efter översiktsplan Ronneby 2035 och är förankrat hos förtroendevalda och tjänstepersoner inom Ronneby kommun. Dokumentet är uppbyggd kring de strategiska målområdena och grundar sig i översiktsplanen för Ronneby 2035 och andra styrdokument.

Målet är att programmet ska konkretiseras med handlingsplaner.

Till översiktsplanen

- Utveckla besöksnäringen i relation till LIS-områden för verksamhet, strategiska noder och värdekärnor.
- Tillämpa och beakta hanteringen av landsbygden i relation till de strategiska målområdena vid framtagande av strategier i ny översiktsplan.

Program för klimat och energi (2021)

[Program för klimat och energi Ronneby kommun 2021-2025](#)

Bakgrund

Syftet med programmet för klimat och energi är att utifrån nationella och internationella beslut samt egna åtaganden ange en riktning för Ronneby kommuns arbete med klimat- och energifrågor. Programmet ska vara vägledande i kommunala beslut men också fungera som inspirationskälla för alla som bor och verkar i kommunen.

Bedömning

Programmet är antaget efter översiktsplan 2035 och är förankrad hos förtroendevalda och tjänstepersoner inom Ronneby kommun. Programmet omfattar Ronneby kommun som geografiskt område. Det inkluderar förutom kommunkoncernen även alla som bor, verkar i eller besöker kommunen.

I Ronneby har fem prioriterade områden identifierats:

- Klimatutsläpp
- Transport och resor
- Hållbar konsumtion
- Energianvändning
- Förnybar energi

Till översiktsplanen

- Tillämpa, beakta och integrera angivna ambitioner för respektive prioriterat område.

Strategier

Hållbarhetsstrategi Ronneby 2022-2025 (2021)

[Hållbarhetsstrategi Ronneby 2022 - 2025.pdf](#)

Bakgrund

Hållbarhetsstrategin ersätter kommunens tidigare miljöprogram, folkhälsopolicy, funktionshinderpoliska program, integrationsstrategi och internationella strategi. Hållbarhetsstrategin kopplar till flera kommunala styrdokument.

Bedömning

Hållbarhetsstrategin är antagen efter översiktsplan 2035 och är förankrad hos förtroendevalda och tjänstepersoner inom Ronneby kommun.

Till översiktsplanen

- Tillämpa, beakta och integrera fokusområden och inriktningar i översiktsplaneringen.
- Beakta hur Agenda 2030 tillämpas och få vägledning till översiktsplaneringen.
- Beakta särskilt avsnittet om Livskraftig natur och hållbara livsmiljöer.

Rutiner

Rutin Barnrättsbaserade beslutsunderlag (2021)

[Rutin Barnrättsbaserade beslutsunderlag.pdf \(ronneby.se\)](#)

Bakgrund

Sedan den 1 januari 2020 gäller barnkonventionen som svensk lag. Det innebär att konventionen inte bara är ett perspektiv som ska beaktas utan att det är en lag som ska följas. Syftet med rutin barnrättsbaserade beslutsunderlag är att stödja Ronneby kommuns förvaltningar, nämnder och bolag att tillämpa ett barnrättsperspektiv utifrån barnkonventionen. Rutinen bör anpassas efter respektive verksamhets uppdrag och nuvarande handlägningsprocesser samt implementeras med hänsyn till rådande lagstiftning.

Bedömning

Rutin för barnrättsbaserade beslut är antagen efter översiktsplan 2035 och är förankrad hos förtroendevalda och tjänstepersoner inom Ronneby kommun. Rutinen är ett metodstöd vid beslutsfattande och hanterar den senaste lagstiftningen.

Till översiktsplanen

- Tillämpa Rutin för barnrättsbaserade beslut i framtagandet av översiktsplanen.
- Resonera kring avgränsning och omfattning då barnrättsperspektivet berör stora delar, men inte alla delar i en översiktsplan.

Övrigt av intresse till översiktsplanen

Ark56

ARK56 är sedan juni 2019 ett nätverk av leder, företag och produkter inom Biosfärområde Blekinge Arkipelag. Syftet med projektet Arkipelagrutten har varit att tillgängliggöra biosfärområdet Blekinge Arkipelag och dess unika natur- och

kulturmiljöer för att bidra till en hållbar och levande skärgård. Projektets vision har varit att Blekinge skall bli en attraktiv och hållbar destination för outdoorturism.

ARK56 består av ett välutvecklat ledssystem för vandring, kajak och cykel. Det finns 13 nav utmed ARK56, varav två är lokaliserade i Ronneby kommun: Järnavik och Ekenäs.

Ronnebyslingor

Ronnebyslingor lanserades i juni 2021 och består av 7 huvudleder och 12 byaslingor. Inom projektet har nya leder tillkommit, befintliga rustats upp och dragits om. Det har tillkommit rastplatser, vindskydd och en omfattande skyltning samt information om historiska platser och händelser utmed lederna.

Reflektion

Redovisningen av nya strategiska dokument illustrerar att mycket material har tillkommit sedan översiktsplan Ronneby 2035 antogs 2018. Flertalet frågor beaktas dock redan i Ronneby 2035, men behöver utvecklas och förtydligas i vissa delar. En ny översiktsplan behöver utgå från de befintliga strategiska dokumenten och skapa förutsättningar för att framtagna strategier ska få genomslag. Översiktsplanen kan också vara ett verktyg för att skapa synergier mellan de olika strategierna.

Del 3. Uppföljning av innehållskrav i Översiktsplan Ronneby 2035

Enligt PBL 3 kap. 23 § ska kommunfullmäktige i planeringsstrategin bedöma i vilken utsträckning planen är aktuell i förhållande till kraven i 3 §, 4 § andra stycket 1 och 2 samt 5 §. Nedan följer en redovisning av innehållskraven i relation till Ronneby 2035.

Innehållskraven enligt Plan- och bygglagen 3 kap. 3-5 §§

3 §

Kommunen ska i översiktsplanen redovisa grunddragen i fråga om den avsedda användningen av mark- och vattenområden för hela kommunen. Grunddragen ska framgå av en karta.

Av planen ska det även framgå hur kommunen anser att den byggda miljön ska användas, utvecklas och bevaras. Lag (2020:76) .

I översiktsplanen redovisas grunddragen för den planerade mark- och vattenanvändningen i en användningskarta som omfattar hela kommunen.

Det framgår i utvecklingsstrategierna hur den byggda miljön ska användas utvecklas och bevaras.

4 §

Kommunen ska i översiktsplanen redovisa de förhållanden som med hänsyn till de allmänna intressena i 2 kap. kan ha en väsentlig betydelse för sådana beslut som avses i 2 § andra stycket. Riksintressen enligt 3 eller 4 kap. miljöbalken ska alltid redovisas.

Av planen ska det även framgå hur kommunen anser att

1. riksintressen ska tillgodoses,
2. gällande miljö kvalitetsnormer enligt 5 kap. miljöbalken ska följas, och

De allmänna intressena redovisas i översiktsplanen. För respektive intresse görs avvägningar och ställningstaganden.

Riksintressen redovisas och det görs avvägningar och ställningstaganden. I de fall det finns konflikter mellan riksintressen, vägs de mot varandra. Därefter följer kommunens ställningstagande och strategier för att tillgodose respektive intresse.

Miljö kvalitetsnormer redovisas och åtgärder vid fortsatt planering föreslås.

5 §

Av översiktsplanen ska även följande framgå

1. hur kommunen avser att tillgodose det långsiktiga behovet av bostäder,
2. hur kommunen i den fysiska planeringen avser att ta hänsyn till och samordna översiktsplanen med relevanta nationella och regionala mål, planer och program av betydelse för en hållbar utveckling inom kommunen,
3. sådana områden för landsbygdsutveckling i strandnära lägen som avses i 7 kap. 18 e § första stycket miljöbalken,
4. kommunens syn på risken för skador på den byggda miljön som kan följa av översvämning, ras, skred och erosion som är klimatrelaterade samt på hur sådana risker kan minska eller upphöra,
5. om översiktsplanen avviker från en regionplan för länet, på vilket sätt den gör det och skälen för avvikelsen, och
6. sådana områden och verksamheter som angår två eller flera kommuner eller är av regional betydelse.

1. I översiktsplanen finns 19 planeringsstrategier, flera av dessa är kopplade till bostadsförsörjningen i kommunen. I översiktsplanen finns utvecklingsstrategier som pekar ut områden för tätortsutveckling vilket inkluderar bostäder. Det finns ett tillhörande bostadsförsörjningsprogram från 2018.
2. Nationella mål och strategier som är av betydelse för den översiktliga planeringen presenteras och beaktas i översiktsplanen (t.ex. de friluftspolitiska målen och Agenda 2030). De nationella målen och strategierna utgör ett viktigt redskap för att nå en hållbar utveckling. Agenda 2030 och de tre dimensionerna för hållbar utveckling är utgångspunkten för planen vilka även följs upp i bland annat miljökonsekvensbeskrivningen. Genom 19 utvalda planeringsstrategier ska kommunen också arbeta mot en hållbar utveckling.
3. Ronneby kommun har ett tematiskt tillägg till översiktsplanen, Ronneby – LIS – Landsbygdsutveckling i strandnära lägen, som antogs 2013. År 2018 föreslogs att LIS-planen skulle granskas och uppdateras, något som inte gjorts.
4. I avsnittet om översvämning ras, skred och erosion beskrivs förutsättningarna i Ronneby kommun. Översiktsplanen innehåller framförallt generella beskrivningar av problematiken. Risken för skador, hur dessa kan minska och upphöra beskrivs i liten omfattning.
5. Det finns ingen regionplan för Blekinge, däremot har en ny Regional utvecklingsstrategi för Blekinge antagits under 2022. Det finns inga motsättningar mellan Ronneby 2035 och den regionala utvecklingsstrategin.
6. Mellankommunala och regionala intressen beskrivs i översiktsplanen.

Reflektion

Utifrån innehållskraven i PBL 3 kap. bedöms översiktsplanen i huvudsak vara aktuell. Att det redan efter fyra år efter antagandet av översiktsplan Ronneby 2035 inte finns mark för t.ex. verksamheter gör inte översiktsplanen inaktuell utifrån innehållskraven. Däremot behöver bostadsförsörjningen utgå från uppdaterad statistik och frågor om klimatanpassning och LIS tillkomma och utvecklas.

Del 4. Genomgång av tematiska tillägg och underlag

Nedan följer en genomgång av tematiska tillägg och underlag till översiktsplan Ronneby 2035. Dokumenten är en del av innehållskravet i översiktsplanen och ska utvärderas inom ramen för planeringsstrategin.

Ronneby LIS Landsbygdsutveckling i strandnära lägen

Bakgrund

LIS-planen antogs av Kommunfullmäktige 2013-11-28 § 255 och beslutet vann laga kraft 2013-12-26. Planen pekar ut 28 avgränsade områden vid sjöar och vattendrag där en lättnad i strandskyddet skulle kunna vara möjlig. LIS-områden kan inte utnyttjas för alla typer av exploatering. Miljöbalken redovisar två typer av inriktningar på utpekade områden, dels för exploateringar som inte är bostadshus och dels för bostadshus.

Majoriteten av LIS-områdena i Ronneby kommun är belägna norr om E22 i ett kluster kring Eringsboda, Hallabro, Backaryd och Bräkne-Hoby. Tillämpningen av LIS-områden har sedan 2013 varit begränsad. Strandskyddsdispenser som har hanterats inom LIS-områden har varit mellan 1-2 stycken/år. Antalet detaljplaner och förhandsbesked inom LIS-områden är också begränsade. KS gav 2021-12-07 i uppdrag att påbörja en detaljplan för Stora Årsjömåla, strax söder om Backaryd. Delar av planområdet ligger inom LIS (område för landsbygdsutveckling).

Utredningen Tillgängliga stränder – ett mer differentierat strandskydd (SOU 2020:78) låg till grund för de lagändringar som förväntades träda i kraft den 1 juli 2022. Enligt den skulle kommunen istället för nuvarande LIS, peka ut strandnära utvecklingsområden. Propositionen En ökad differentiering av strandskyddet (prop. 2021/22:168) röstades inte igenom varför gällande reglering kring LIS fortsatt är aktuell.

Bedömning

En ny LIS-plan behövs.

Fortsatt arbete

- Ronneby kommuns LIS-plan behöver omarbetas och integreras i översiktsplanen.
- Relatera till serviceplan och landsbygdspolitiskt program.
- Peka ut större och fler områden.
- Förtydliga avvägning mellan bostäder och vilken typ av verksamhet som avses inom respektive utpekat område.
- Beskriva och utveckla värden och resonemang kring eventuell bebyggelse.

Grönstrukturplanen

Bakgrund

Grönstrukturplanen arbetades fram parallellt med översiktsplanen och antogs ett knappt halvår före översiktsplanen Ronneby 2035 antogs.

Syftet med grönstrukturplanen för Ronneby kommun är att säkerställa att dagens och framtidens Ronnebybor får tillgång till gröna och rekreativa miljöer med livskraftiga ekosystem. Identifiering av landskapens identitet är viktig för att på ett

strategiskt sätt kunna säkerställa och vidareutveckla det unika med Ronneby kommun.

Bedömning

Grönstrukturplanen bedöms vara aktuell, handlingsplaner (friluftslivsplan och grön strategi) behövs och då kan dessa inkludera de ändringar som skett sedan planen antogs.

Fortsatt arbete

Beskrivningar av landskapet, naturen och tätortsmiljöerna är aktuella. Däremot har flera insatser gjorts vad gäller upprustning av leder, t.ex. Ronnebyslingor, Karlsnäsleden och Vildmarkselen, sedan Grönstrukturplanens antagande.

Utvidgat strandskydd har tillkommit sedan Grönstrukturplanen antogs. Beslutet om utvidgat strandskydd i Ronneby kommun är överklagat, men gäller tills vidare.

Insatser utifrån Grönstrukturplanen har genomförts, men dess omfattning kan bidra till att den är svårt att tillämpa. Det saknas och efterfrågas en eller flera handlingsplan/er som lyfter fram riktlinjerna som finns presenterade i planen.

Hur de olika platserna ser ut idag utgör grund för avvägning av insatser och borde vara en del av handlingsplan/er t.ex. en grön strategi och Friluftslivsplan.

Grönstrukturplanen skulle kunna kompletteras med grönstruktur i de mer urbana områdena, risker med epidemiska sjukdomar och skadedjur/-insekter samt invasiva arter.

Vindkraftsplanen

Bakgrund

I översiktsplanen från 2018 framgår att vindkraftsplanen ska granskas och uppdateras efter översiktsplanens antagande. Detta har inte gjorts.

Bedömning

En ny vindkraftsplan behövs.

Fortsatt arbete

Invänta Länsstyrelsens redovisning av uppdrag att utarbeta ett regionalt planeringsunderlag för en hållbar vindkraftsutbyggnad i respektive län. Oklart när uppdraget ska presenteras.

- Samordna med havsplanen.
- Inventera potentiella vindkraftsområden i översiktsplanen.
- Dialog med försvarsmakten om områden för riksintressen.

Havsplanen

Bakgrund

Syftet med en kommungemensam havsplan är att ange kommunernas viljeinriktning för vattenanvändningen inom planområdet och öka förutsägbarheten för de aktörer som avser att bedriva verksamhet till havs.

Havsplanen omfattar Sveriges ekonomiska zon och svenskt territorialhav från en nautisk mil (1 852 meter) utanför den svenska baslinjen med undantag av fastighetsindelad vatten. Det är ett område som översiktsplanen inte hanterar.

Bedömning

Tillämpas i liten omfattning inom Ronneby kommun.

Fortsatt arbete

Regeringen beslutade om Sveriges första havsplaner den 10 februari i år. Samtidigt beslutade regeringen om uppdrag till Havs- och vattenmyndigheten, HaV, att ta fram förslag till ändrade havsplaner med syfte att utöka områden för energiutvinning. Målet är att havsplanerna ska möjliggöra för ytterligare 90 TWh årlig elproduktion.

Bostadsförsörjningsprogrammet

Bakgrund

Enlig Lag (2000:1383) om kommunernas bostadsförsörjningsansvar ska varje kommun planera för att invånarna ska kunna leva i goda bostäder. Kommunens uppdrag handlar om insatser för att skapa balans mellan behov och efterfrågan och att grupper inte utestängs från bostadsmarknaden. Programmet ska innehålla riktlinjer som ska antas av kommunfullmäktige under varje mandatperiod.

Ronneby kommuns bostadsförsörjningsprogram antogs i Kommunfullmäktige den 22 februari 2018 § 33.

Programmets mål är att eftersträva balans mellan tillgång och efterfrågan av bostäder i kommunen. Det gäller behovet av hyresrätter, bostadsrätter, småhus och tomter för eget byggande. Bostadsförsörjningsprogrammet visar planerade expansionsområden och ger ett underlag för vilken typ av bostäder som behöver planeras i olika områden inom kommunen.

De bostadspolitiska målen -riktlinjerna är;

- Planera för bostäder som möter befolkningsökningen och förändrade krav på bostadsmarknaden.
- Planera för bostäder som möter efterfrågan och behov
- Planera för bostäder som skapar hållbara livsmiljöer

Bedömning

Bostadspolitiska riktlinjer som har antagits efter januari 2015 anses vara aktuella. Riktlinjer för bostadsförsörjningen i Ronneby kommun antogs 2018 och anses därmed fortfarande vara aktuella. Däremot har en förändrad befolkningsutveckling skett sedan riktlinjerna antogs vilket medför ett revideringsbehov och översyn av riktlinjerna så att de överensstämmer med rådande förutsättningar.

Fortsatt arbete

- Bostadsförsörjningsprogrammet är ett viktigt underlag in i översiktsplanarbetet med koppling till kommunens arbete med planberedskap för bostäder, bygglov för bostäder och kopplingen till kommunens bostadsförsörjningsansvar.
- Ny bostadspolitiska mål skall arbetas fram parallellt med det nya översiktsplanarbetet.

- Revidering av bostadsförsörjningsprogram kan med fördel ske i två etapper där del 1 av programmet med störst bäring på översiktsplan revideras först.
- En revidering av bostadsförsörjningsprogrammet ska grundas på aktuell statistik och analys av den demografiska utvecklingen, efterfrågan på bostäder, bostadsbehovet för särskilda grupper och marknadsförutsättningar samt en bedömning av vilka bostadsbehov som inte kan tillgodoses på bostadsmarknaden.
- Trenden som visar på en minskad befolkningstillväxt över tid är en faktor att ta med in i det nya översiktsplanarbetet.
- Underlag från regionen från 2021 gällande regional bostadsmarknadsanalys samt regional flyttströmsanalys ska finnas med som underlag in i översiktsplanarbetet.

Reflektion

Flera av de tillhörande tematiska tilläggen och underlagen är i behov av revidering och behöver tydligare relatera till nya planeringsförutsättningar. En ny översiktsplan behöver inkludera en uppdatering av de tematiska tilläggen samt utgå från ett reviderat bostadsförsörjningsprogram.

Del 5. Uppföljning av planeringsstrategier, utvecklingsstrategier, tillämpning och användning

Del 5 innehåller en uppföljning av planeringsstrategier, utvecklingsstrategier, tillämpning och användbarhet, beslutade insatser som följd av översiktsplan Ronneby 2035 samt av miljöpåverkan. Uppföljningen kommer vara en grund in i arbetet med den nya översiktsplanen.

Uppföljning av planeringsstrategier

I Ronneby 2035 finns 19 planeringsstrategier, strategierna är utgångspunkten för planeringen i översiktsplanen och ska bidra till att de tre framtidsbilderna nås. Planeringsstrategierna gestaltas genom de geografiska utvecklingsförslagen.

I en workshop med både politiker och tjänstepersoner var fokus att utvärdera i vilken utsträckning planeringsstrategierna tillämpas. Utvärderingen gjordes utifrån en bedömning med hjälp av en färgkod.

Nedan följer en redovisning av resultatet av workshopen. Det fanns förutom färgkodning också möjlighet att skriva fritt till respektive planeringsstrategi.



1. Förtäta och planera för ny bebyggelse i anslutning till ny och befintlig infrastruktur och kollektivtrafik.



Dialog med Blekingetrafiken är viktig. Flera planområden placeras i strategiska lägen, men svårt att genomföra pga. beteende och vanor, inte tillräckligt med underlag för kollektivtrafik.

2. Komplettera bostadsutbudet i kommunens olika delar så att variationen av bostadstyper och upplåtelseformer ökar.



Vi gör det bra, men svårt att styra upplåtelseform hos de privata exploatörerna. Troligen en ökad efterfrågan på bostadsrätter och det är viktigt för att flyttkedjor ska skapas.

3. Utgå från landskapets grundmönster och bygdens kulturvärden vid bebyggelseutveckling.



Där behov finns är vi bra (Blekan, Bergslagen), men kan vara bättre på övriga områden. Det behövs bättre kunskapsunderlag. Det är en kompetensfråga, lätt att säga, men hur gör man det praktiskt. Frågan kan komma att bli än mer aktuell om efterfrågan på bostäder på landsbygden ökar (grön våg?).

4. Stärk kärnorna för service, bebyggelseutveckling och utveckla sociala mötesplatser.



Vi behöver bli bättre på sociala mötesplatser. Platsutveckla, skapa mötesplatser och hitta mysiga mötesplatser året om.

5. Säkerställ tillgänglighet till bostadsnära natur och främja en sammanhängande grönstruktur i tätorterna.



Ronneby kommuns värden och attraktivitet ligger mycket i naturen och de naturnära lägen vi kan tillskapa. Ark 56 och Ronnebyslingor.

6. Utforma kommunala lokaler flexibelt så att de kan användas på olika sätt över tid.



Ja vid byggnation, nej vid ombyggnation. Svårt i verkligheten. Flexibla planer för annan användning när nya behov uppstår. Kan förskola bli fritidsgård?

7. Utveckla områden för verksamheter i strategiska lägen.



Främja utveckling i norra kommundelarna. Vi kan höja ambitionsnivån. Ronneby i ett bra läge.

8. Främja ekosystemtjänster och grönytor som kan ha många funktioner.



Görs i vissa områden och då görs det bra, men behöver bli bättre generellt. Grönområdesutredning, ex. Laholm. Multianvändning av grönytor? Kan översvämmas, men vara en lekplats övrig tid mm.

9. Utveckla attraktiva och säkra gång- och cykelstråk till målpunkter.



Brister i och mellan orter. Koppling mellan ÖP och DP. Viktigt att bevilja medel för detta. Attraktiviteten ligger också i ex. parkeringsställ för cyklar, elcykel, lådcykel, laddning och stöldrisk.

10. Stöd flygplatsens utveckling och anknötning till kollektivtrafik.



Nära samarbete och dialog. Pandemi bakom oss. Mestadels bilburet till flygplatsen.

11. Stärk noder för kollektivtrafik och gör det möjligt att byta mellan olika färdssätt.



Vilka är våra noder nu och framåt? Jmfr. Karlskronas linjekarta och de noder de pekat ut.

12. Verka för förbättrad standard på järnvägen med möjlighet till tätare turer.



Svårt för kommunen att påverka. Vi är dock aktiva i dialogen med Trafikverket. Vi kan förbättra samverkan mellan Blekingekommunerna.

13. Minimera effekterna av klimatförändringar genom anpassad bebyggd miljö.



Bra vid nybyggnation, mer att jobba med vid befintlig byggnation.

14. Stimulera utvecklingsstråken för boendemiljöer, turism, friluftsliv och kultur.



Även det lokala näringslivet. Vidareutveckla noderna i skärgården.

15. Utveckla Brunnsparken och Brunnsskogen som center för aktiviteter och evenemang i kommunen.



Mycket positivt har hänt de senaste åren.

16. Stärk viktiga platser för besöksnäringen.



Vad är viktiga platser? ARK 56, Blekinge arkipelag.

17. Stärk skärgården både för fritids- och näringsverksamhet.



Göra skärgården mer tillgänglig för alla. Vårda, sköta skärgård och strand. Ett viktigt varumärke för Ronneby kommun.

18. Införliva grundprinciper och tankesätt från cirkulär ekonomi i planering och utförande.



19. Säkerställ tillgången på dricksvatten.



Det är en jätte viktig, men svår fråga. Om kommunen ska växa måste vi säkerställa vattentillgången. Eringsboda, Bräkne-Hoby. Miljöteknik arbetar med att skapa redundans för dricksvattenförsörjningen både genom att förstärka/knyta samman ledningsnätet samt för att öka kapaciteten på vattenverken.

Reflektion och resultat

Resultatet av workshopen visar att Ronneby kommun tillämpar de flesta planeringsstrategierna. Många av planeringsstrategierna har fått grön eller gul markering, det indikerar att strategin arbetas aktivt med samtidigt som det finns utvecklingspotential och en vilja att arbeta med dem än mer.

De planeringsstrategier som har fått röd markering behöver analyseras mer utifrån fler perspektiv. Är det en fråga som kommunen ska och kan arbeta med, varför har planeringsstrategin inte följts upp, var i kommunens organisation ska frågan hanteras? Är strategin relevant för ny översiktsplan? Kan den omformuleras?

De planeringsstrategier som har fått blå markering behöver också analyseras mer utifrån fler perspektiv. Är det en lämplig strategi, vem ansvarar för den? Är det en fråga som ska hanteras i översiktsplanen? Hur kan strategin bli mer lämplig för översiktsplanen?

Utifrån workshopen och övriga dialoger kan konstateras att antalet planeringsstrategier är för många. Planeringsstrategierna är också på olika strategiska nivåer, där Ronneby kommun i en del fall har varierad möjlighet att påverka arbetet och resultatet. Det höga antalet strategier gör det otydligt i vilken riktning och vilka satsningar som ska göras. Även uppföljningsarbetet försvåras.

I det inledande arbetet med en ny översiktsplan behöver planeringsstrategierna analyseras mer.

- Finns det möjlighet att skapa ett tydligare kluster?
- Finns möjlighet att hitta en gemensam nivå för planeringsstrategierna?
- Tydliga ansvarsområden?

Uppföljning av inriktning och utvecklingsstrategier

Ett dokument med frågor, bilaga 1 uppföljning inriktning och utveckling översiktsplan Ronneby 2035, har skickats ut till samtliga förvaltningar och kommunala bolag inom kommunen. Tjänstepersoner som representerar olika kompetenser har fått möjlighet att besvara frågorna som relaterade till de geografiska utvecklingsstrategierna i översiktsplanen.

Ronneby tätort

Ja, utvecklingsstrategierna följs inom Ronneby tätort. Det pågår planläggning och exploatering i flertalet av Ro-områdena. Kilen, Viggen och Gärdet är exempel där utbyggnad pågår. Delar av utvecklingsområdena så som Ro-01 har varit svåra att tillämpa, bland annat med anledning av terrängförutsättningar.

Kallinge

Ja, utvecklingsstrategierna följs i Kallinge. I fem av totalt åtta Ka-områden pågår planläggning eller exploatering. Dock har exempelvis inte hela Södermarksområdet kunnat planläggas på en gång av naturliga geografiska skäl. Detta område är dock högtintressant att behålla och utveckla in i nästa översiktsplan. Även någon form av koppling likt 60-talets tanke om Hyndekullaleden skulle vara intressant att arbeta vidare på, om än kanske i en mer ödmjuk ton mot kringliggande natur.

Bräkne-Hoby

Ja, utvecklingsstrategierna följs i Bräkne-Hoby. Det pågår flera planuppdrag inom utpekade områden i Bräkne-Hoby. Genom planprogram för Br-02 och Br-03 samt efterföljande detaljplanläggning för förskola. Även tidigare detaljplanläggning av Stenåsa genomförs i närtid som omfattas av Br-01. Förstudie pågår inom ett utvecklingsområde Br-01 och ny detaljplan för förskola på Sanden. Det pågår också planarbete för bostäder vid bygdegården.

Inom och i närheten av Bräkne-Hoby har satsningar på ledstrukturer och utemiljöer gjorts. Gång- och cykelstråket utmed gamla riksvägen mellan Bräkne-Hoby och Ronneby har inte utvecklats.

Utbyggnad av övriga områden är beroende av utbyggnad av VA-kapacitet.

Saxemara

Nej, utvecklingsstrategierna har inte följts i Saxemara. Delvis beror detta på kommunens varierande markinnehav i området men också vilken drivkraft privata aktörer har haft att ta sig an eller inte ta sig an större utbyggnader. Istället har en eller två tomter styckats av genom förhandsbesked. Prövningen av förhandsbesked har i möjligaste mån ställts mot gällande översiktsplan, men det saknas en samlad utbyggnad av Saxemara. Det är svårt med flygzonen, men Saxemara har ett attraktivt läge. En hel del privatägd mark.

Utpekad cykelväg kan samverkas med Trafikverket som arbetat med en ÅVS. Planuppdrag finns för båtvarvet.

Kollektivtrafiken till Saxemara är undermålig, likaså har satsningar inom skärgårdstrafiken uteblivit. Serviceutbudet är lågt i Saxemara.

Satsningar inom fritid och rekreation har gjorts dels genom upprustning av den yttre badplatsen samt anläggningen av en byaslinga inom Ronnebyslingor.

Listerby

I ett av totalt fem utpekade områden pågår planläggning. Samhället exploateras kontinuerligt med nya bostäder och det är för tillfället ett högt tryck längs med de nya gatorna, dock inte primärt i de områden som är utpekade i utvecklingsstrategin utan i områden som är planlagda sedan tidigare.

Planering inför ny vägdragning av E22 pågår vilket kommer påverka infrastrukturen på orten. GC-väg mellan Listerby och Johannishus är utbyggd. Detaljplan för ny idrottshall pågår. Verksamhetsområde Li-05 är svårt, dels pga. E22 och att marken är privatägd.

En hel del privatägd mark.

Listerby saknar ett centrum. Oklart huruvida Listerby och Johannishus är en samfungerande kärna eller två separata noder.

Satsningar inom fritid och rekreation har gjorts dels genom ARK56 och Ronnebyslingor.

Johannishus

Ja, utvecklingsstrategierna följs i Johannishus. I ett av totalt två utpekade områden pågår planläggning för framförallt bostäder. GC-väg mellan Listerby och Johannishus är utbyggd.

Oklart huruvida Listerby och Johannishus är en samfungerande kärna eller två separata noder.

I Johannishus finns det slingor och cykelleder som knyter an till den rika historia som beskrivs i översiktsplanen, men orten har potential att utvecklas mer i samband med fynden i Vång etc.

Backaryd

Kommunen har förvärvat mark och planläggning av Ba-01 och delar av Ba-02 har påbörjas. Gällande skolan pågår utredning kring eventuell utbyggnad.

Omdragning av Rv 27 hotar bland annat kollektivtrafiken till ortens centrum. Hyra/arrende för kommunal badplats vid Skörjesjön har sagts upp av markägare. Potentiellt förorenad mark i anslutning till kommunalt dricksvatten är också intressant.

Satsningar inom fritid och rekreation har gjorts dels genom Ronnebyslingor.

Hallabro

Det pågår ingen planläggning inom Hallabro. Omdragning av Rv 27 pågår. Det pågår diskussioner med Ronnebyhus ang. lokalisering om eventuellt VoO-boende. Det saknas ett centrum i Hallabro.

Satsningar inom fritid och rekreation har gjorts bland annat genom Ronnebyslingor.

Eringsboda

Få initiativ i Eringsboda har mynnat ut i planläggning. Dock har flera förhandsbesked/bygglov prövats för olika samhällsändamål som lotsats in så att de följer översiktsplanens intentioner. Söder om orten är ett stort område utpekade som LIS-område inom privatägd mark, ingen planläggning har skett här.

Satsningar inom fritid och rekreation har gjorts dels genom Ronnebyslingor, dels genom att det har tagits lokala initiativ till att försköna flera platser inom orten.

En särskild satsning på kollektivtrafik till Holmsjö, med lyckat resultat har genomförts, i övrigt är kollektivtrafiken i Eringsboda begränsad. Gång- och cykelstråk behöver utvecklas.

Järnavik

Det pågår ingen planläggning inom de två utpekade utvecklingsområdena i Järnavik. Området för Jä-02 är sålt till verksamhet. Hamnutveckling pågår och är till stor del genomförd. Många intressen samsas inom en begränsad yta, förstudie för Järnavik är genomförd. Gång- och cykelstråket är inte utvecklat, Trafikverkets väg.

VA-utbyggnaden till Järnavik är färdigställd och fastigheterna är anslutna i enlighet med utvecklingsstrategin.

Säsongsbunden kollektivtrafik har testats (anropsstyrd), detta har inte gett önskvärt resultat, 2022 testas linjetrafik.

Satsningar inom fritid och rekreation har gjorts genom ARK 56 där Järnavik är utpekad som en nod. Besöksnäringen och intresset för Järnavik och Tjärö har ökat de senaste åren.

Landsbygden

Översiktsplanens generella förhållningssätt har ofta tillämpats i samband med förhandsbesked och har påverkat bebyggelsens placering vid flera tillfällen.

Lågt intresse av bebyggelse inom LIS-områden. Politisk vilja att satsa på landsbygden och det har gjorts stora satsningar på vandringslederna.

Havet

Frågor om framtida översvämningsrisker hanteras olika i olika detaljplaner, förhandsbesked och bygglov. Det vore önskvärt med en mer samlad och enhetlig syn på vilka möjligheter det finns att planlägga och bebygga havsnära områden. Kommunen behöver också ta ställning till hur man ska lösa översvämmade tillfartsvägar.

Havsplanen (omfattar samtliga Blekinges kustkommuner) är antagen (2019). Det efterfrågas en strategi för vindkraft i havsområdet. Skärgårdstrafiken utvecklas, men kan bli mer tillgänglig. En kust- och skärgårdsstrategi är påbörjad.

Reflektion

I de flesta fall följer utvecklingen intentionen i översiktsplanen. Översiktsplanen antogs 2018 med tidsperspektivet 2035 vilket kan förklara varför alla utvecklingsstrategier i orterna inte påbörjats. Överlag har strategiska inköp av mark genomförts, planläggning där behov finns genomförts samt exploatering påbörjats i enlighet med översiktsplanen. Där planläggning på ett eller annat sätt inte följt översiktsplanen eller påbörjats beror det i flera fall på markägoförhållanden. Det kan också bero på förutsättningar som inte var kända när översiktsplanen togs fram. Naturintressen, statliga intressen, jordbruksmark, förorenad mark, dagvattenhantering, trafiksituationen, kapacitet för VA och el samt markförhållanden är exempel på det.

Uppföljning av beslutade insatser i Översiktsplan Ronneby 2035.

Nedan presenteras utpekade insatser som skulle följa översiktsplan Ronneby 2035. De utpekade insatserna beslutades om i Kommunstyrelsens arbetsutskott 2019-01-14. Nedan är en sammanställning av insatserna och en redovisning av nuläge och resultat. Resultatet bygger på svar på frågor i bilaga 1.

Aktivitet	Nuläge	Resultat
Ändringar av översiktsplanen		
Kustzonen – fördjupat arbete med fokus på utvecklingen av bland annat Järnavik och Ekenäs för båtliv, skärgårdens tillgänglighet, näringslivets och besöksnäringens utveckling, orörda områden, leder för vandring, cykling och ridning samt friluftslivets utveckling.	Förstudie Järnavik, översyn av detaljplaner i kustzonen. Skärgårdsplan påbörjad med inriktning mot insatser som grundar sig i landsbygdspolitiskt program. Västra pirens framtid? VA-utbyggnad pågår enligt VA-plan.	WC Järnavik Utveckling av Östra Piren. Vandringsleder Turismsatsningar Utökning av p-platser i Järnavik
Staden Ronneby – fördjupat arbete med fokus på trafiklösningar, parkeringar, entréer till staden, kulturmiljö och gestaltning, utveckling av centrum. kopplat till BID, mötesplatser, bostäder mm.	Arkitektur och kulturmiljöprogram av staden ska påbörjas, BID är genomfört Ny park och nytt stråk (Kilen). Stadslivsanalys planeras utföras 2023. Platsanalys för nytt museum.	BID har gått över i Tillsammans för Ronneby – en långsiktig organisation
Stationssamhället Bräkne-Hoby - utveckling av samhället med särskilt fokus på att komplettera samhället och tillföra nya boende- och livsmiljöer i de områden som är utpekade i ÖP för ”ny tätort”.	Förstudie för Br-01 pågår. Detaljplaner pågår.	
Revidera LIS-plan (observera pågående lagändringar)	Ej uppdaterad, pga. initierad lagändring. Integrera i ny ÖP.	
Program kopplat till kommande detaljplanering		
Gamla vattentornsområdet, kulturcentrum och sockerbruket, utveckling och omvandling till stad.	Planprogram är påbörjat för Vattentornsområdet.	Revidera ny ÖP så att avgränsning sker mot kommande planprogram.

Verksamhetsområdet/logistikcentrum vid flygplatsen (ev. ta ett större grepp kring verksamhetsområdena från E22 till flygplatsen)	Inväntar beslut från Trafikverket.	Platsanalys antagen för Bredåkra 17:2.
Området vid Skärsjön. En ny stadsdel inom områdena Ka-01 och Ka-02.	Påbörjad genom byggnation av förskola och planläggning av Södermarksområdet	
Projekt		
Handlingsplan/arbetsätt för att inkludera ekosystemtjänster, grön infrastruktur och arbete med kompensationsåtgärder i detaljplaner och exploatering.	Grönstrukturplan finns, handlingsplaner saknas,	Styrdokument för praktisk tillämpning efterfrågas.
Uppföljning av grönstrukturplanen med en handlingsplan. Återkoppla till föreningarna som deltog och visa vad kommunen planerar.	Handlingsplan efterfrågas, inget uppdrag finns.	
Utredning		
Risikanalys gällande risken för skador på den byggda miljön till följd av översvämning, ras, skred och erosion som är klimatrelaterade samt på hur sådana risker kan minska eller upphöra.	Pölkarta? Dagvattenhantering? Kommunens svaga punkter? Vad behöver byggas ut?	

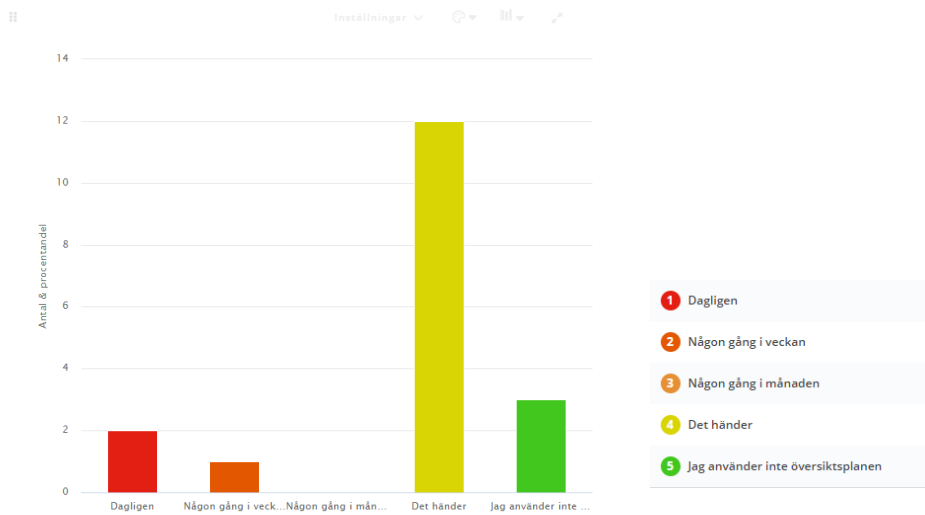
Reflektion

Beslut om utpekade insatser har inte följts upp. Delar av insatserna pågår och andra är avslutade, medan vissa inte är påbörjade.

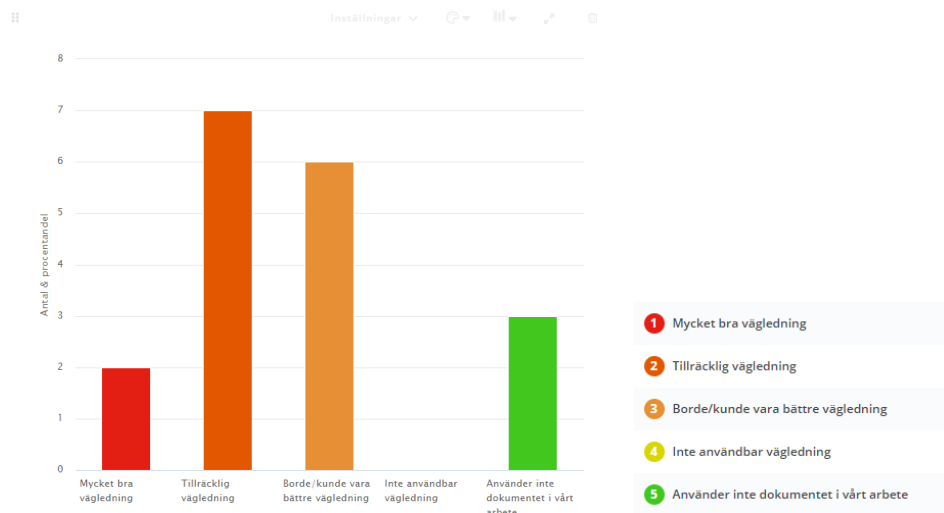
Uppföljning användbarhet och tillämpning av Översiktsplan Ronneby 2035

En enkät, bilaga 2, har skickats ut till samtliga förvaltningar och kommunala bolag inom kommunen. Tjänstepersoner som representerar olika kompetenser har fått möjlighet att besvara enkäten.

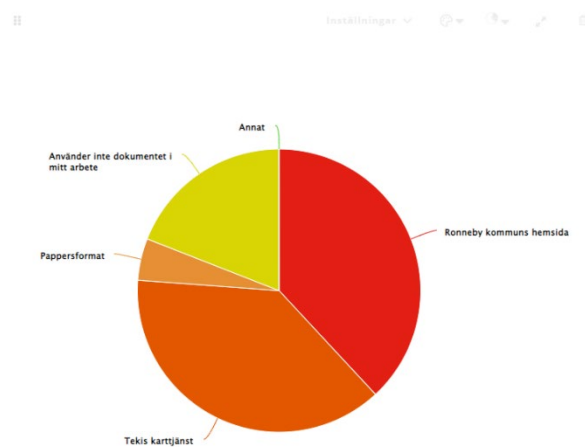
Hur ofta använder du eller förvaltningen/enheten översiktsplanen?
Sida 4 - Fråga 1



Hur bra tycker du att översiktsplanen vägleder ert arbete?
Sida 5 - Fråga 1



När du använder översiktsplanen, vart ifrån hämtar du oftast dokumentet?
Sida 8 - Fråga 1



Enkätsvaren visar att översiktsplanen är känd av de allra flesta som besvarat enkäten och de flesta har någon gång använt dokumentet. Det framgår att översiktsplanen till viss del vägleder arbetet, men att den borde kunna vara mer vägledande. Det nämns bland annat att det saknas strategier för att kunna nå energiomställningsmål, utpekade utvecklingsområden håller på att ta slut, LIS-planen är inte praktiskt tillämpbar och att de strategiska målen för Ronneby kommun, istället för översiktsplanen, tillämpas.

De flesta tar del av översiktsplanen digitalt via Tekis karttjänst eller Ronneby kommuns hemsida. Det efterfrågas ett enklare sätt för att ta del av översiktsplanen via Tekis karttjänst.

På frågan om vad som hade fått en att arbeta mer utifrån översiktsplanen och de tematiska tilläggen framkommer önskemål om:

- tydligare information om vad översiktsplanen innebär och vad den ska användas till,
- en mer tillgänglig produkt med snabba sökmöjligheter,
- en tydligare koppling till VA-planen (tematiskt tillägg),
- en tydligare struktur och koncentrat av det väsentliga,
- mer fokus på energiomställningen, tydligare strategi för områden gällande laddinfrastruktur fordon, produktionsanläggningar, energi intensiv verksamhet,
- integrera PDF-dokumentets textmaterial med Tekis-kartans GIS-baserade upplägg,
- tydligare koppling till socialförvaltningens uppdrag,
- lyfta in tillgänglighetsperspektivet,
- tydligare koppling till vision och strategiska målområden.

I övrigt framkommer att det efterfrågas en tydligare uppföljning av innehållet i översiktsplanen, fördjupningar och övriga dokument som ska efterfölja översiktsplanen (inte enbart detaljplaner). Grönstrukturplanen är ett välarbetat dokument som skulle kunna bli mer användbart (digitaliseras) och användas mer.

Reflektion

En digital översiktsplan kommer åtgärda flera av de brister som framkommer gällande användningen av översiktsplanen. Vad gäller tillämpning bör samtliga förvaltningar inom kommunen samt kommunala bolag vara delaktiga i processen av att ta fram en ny översiktsplan, vilket också innebär att översiktsplanen kan bli ett verktyg som kan tillämpas och vara användbart av fler.

Uppföljning av miljöpåverkan

Enligt miljöbalken ska miljökonsekvensbeskrivningen innehålla en redogörelse för de åtgärder som planeras att följas upp gällande den betydande miljöpåverkan som genomförandet av planen kan medföra. Uppföljningen görs vid aktualitetsprövning av översiktsplanen varje mandatperiod, men även genom uppföljning vart annat år till kommunstyrelsen. Vissa åtgärder följs dessutom upp inom ramen för ordinarie arbete.

Nedan är åtgärder som ingår i uppföljningen. Inom ramen för översiktsplanen har det inte gjorts någon uppföljning av punkterna. Däremot sker uppföljning av vissa av åtgärderna inom ramen för ordinarie arbete.

- Uppföljning av hur stor areal jordbruksmark som tagits i anspråk för nya lagkraftvunna detaljplaner.

Den senaste uppföljningen av Jordbruksverket visar statistik mellan 2016-2020. Ytan exploaterad åkermark uppgår till 3,2 ha och ytan för exploaterad betesmark uppgår till 0,1 ha. Andelen exploaterad åkermark och betesmark uppgår till 0,3 promille av den totala ytan inom kommunen. Av statistiken framgår inte om områdena är detaljplanelagda.

- Uppföljning av vattenkvalité genomförs inom ramen för Vattenmyndighetens arbete.

Länsstyrelsen följer upp ekologisk och kemisk status för alla vattenförekomster som är klassade i Ronneby kommun inkl. kusten och grundvattenförekomster.

- Uppföljning av hur översiktsplanen överensstämmer med vattenförsörjningsplanen, då denna är antagen.

Remissversionen av översiktsplanen Ronneby 2035 användes som källa vid framtagandet av vattenförsörjningsplanen. Förslag på åtgärder, t.ex. vattenskyddsområden, i vattenförsörjningsplanen kan påverka utpekade områden i översiktsplanen påverkas. I en ny översiktsplan behöver förslag på åtgärder och prioriterade vattenresurser tydliggöras och skyddas.

- Uppföljning av att föreslagna utredningar om klimatanpassning genomförs.

Det har inte gjorts några utredningar som relaterar till klimatanpassning.

- Uppföljning av minskad klimatpåverkan görs inom ramen av kommunens klimat- och energistrategi.

Nytt program för klimat och energi med giltighet mellan 2021-2025 antogs i kommunfullmäktige 2021-10-28 § 245. Program för klimat och energi ska aktualitetsprovas och revideras varje mandatperiod. Det är enheten för strategisk samhällsutveckling på kommunledningsförvaltningen som är dokumentansvarig. Uppföljning av program för klimat och energi ska ske årligen i samband med kommunens bokslut.

- Fortsatt uppföljning av luftkvaliteten.

Den senaste uppföljningen gjordes 2021. Inga värden överstiger gränsvärdesnormer för utomhusluft. Mätningar har gjorts enligt program för samordnad kontroll av VOC (flyktiga organiska ämnen) och N02 (kvävedioxid).

Ett samverkansområde för tätortsluften har bildats mellan Blekinges kommuner. Det är organiserat som en del av Blekinge kustvatten och luftvårdsförbund. Till samverkansområdet finns det program för samordnad kontroll

- Uppföljning av arbetet med ekologiska kompensationsåtgärder vid planering och exploatering i känsliga naturområden.

Inget pågående arbete.

- Uppföljning av arbetet med sociala konsekvensanalyser vid framtagande av detaljplaner och program.

Ingen uppföljning. Frågor som rör tillgänglighet, barnperspektiv har behandlats i detaljplan systematiskt i en form av social konsekvensanalys (SKA). Hur sociala aspekter och de åtgärder som lyfts i översiktsplan har fått genomslag i exploatering är dock osäkert då det ofta uppkommer målkonflikter.

Del 6. Sammanfattande bedömning och fortsatt översiktsplanearbete

Enligt PBL 3 kap. 23 § ska kommunfullmäktige i planeringsstrategin ta ställning till kommunens fortsatta arbete med översiktsplaneringen.

Sammanfattande bedömning

Utifrån innehållskraven i PBL 3 kap. bedöms översiktsplanen i huvudsak vara aktuell.

Flera av de tillhörande tematiska tilläggen och underlagen är däremot i behov av revidering och behöver tydligare relatera till nya planeringsförutsättningar. Det har också sedan 2018 tillkommit nationell lagstiftning och lokala styrdokument som gör att andra prioriteringar kan behöva göras och att vissa ämnesområden behöver utvecklas eller tillkomma i en ny översiktsplan. Vissa lokala planer, strategier och liknande har också ersatts eller slutat gälla sedan 2018.

Användning och tillämpning

Planeringsstrategin visar att översiktsplanen till stora delar har följts, strategiska markinköp har gjorts, planläggning och exploatering genomförts. Det som brister är uppföljningen av planerade aktiviteter som skulle följa av antagandet av översiktsplanen 2018.

De brister som uppkommit vad gäller tillämpning, användbarhet och uppföljning av översiktsplanen kan delvis förklaras av formatet. Översiktsplanen Ronneby 2035 antogs i skiftet från en ”analog” till en digital översiktsplan och Ronneby kommun valde att ta fram en ”analog” översiktsplan. I fortsättningen kan det undvikas då en digital plattform för översiktsplanen ska tillämpas, vilket kan upplevas mindre statisk och är mer tillgänglig och enklare att sprida inom och utanför kommunen. En annan viktig del är att översiktsplanen ofta uppfattas vara ett strategiskt dokument för de mer tekniska och strategiska delarna av kommunen och därför inte används av övriga funktioner inom kommunen.

Fortsatt översiktsplanearbete

Bristen på tillgänglig mark för verksamheter, men också för bostäder, är grunden till beslutet om varför Ronneby kommun behöver ta fram en ny översiktsplan. Beslut om att en ny översiktsplan ska tas fram fattades i januari 2022. En ny översiktsplan påbörjas under 2022, målet är att den ska antas 2025 och ha sikte på 2045.

I en ny översiktsplan behöver nytt och reviderat planeringsunderlag beaktas och frågor så som klimatanpassning, barnrättsperspektivet och elomställning få större utrymme. En ny översiktsplan kommer att inkludera en uppdatering av tematiska tillägg och utgå från ett reviderat bostadsförsörjningsprogram samt innehålla fördjupningar över vissa delar av kommunen.

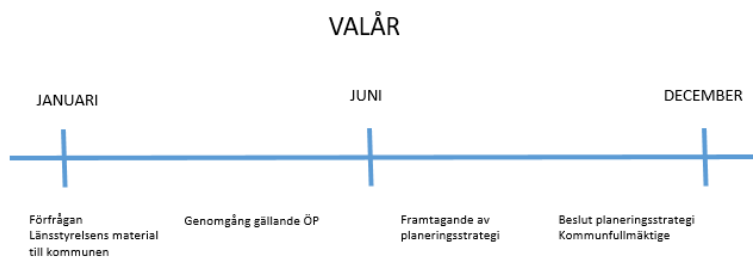
Förändringar i vår omvärld beaktas då de påverkar den strategiska planeringen.

Rutin för framtagande av planeringsstrategi

Planeringsstrategin ska i fortsättningen arbetas fram efter varje ordinarie val, under den kommande hösten. Det innebär att översiktsplanen utvärderas tidigt under

mandatperioden och att ett kontinuerligt uppföljningsarbete av denna sker. Det är enheten för strategisk samhällsutveckling på kommunledningsförvaltningen som är dokumentansvarig.

Planeringsstrategins omfattning kan komma att variera. Innehållet och möjliga aktiviteter från planeringsstrategin bör arbetas in i verksamhetsplaner för mandatperioden.



Underlag

Länsstyrelsens underlag till planeringsstrategi Ronneby

Bilagor

Bilaga 1. Uppföljning inriktning och utveckling översiktsplan Ronneby 2035

Bilaga 2. Enkät användbarhet och tillämpning Användbarhet och tillämpning av översiktsplan Ronneby 2035 och de tematiska tilläggen