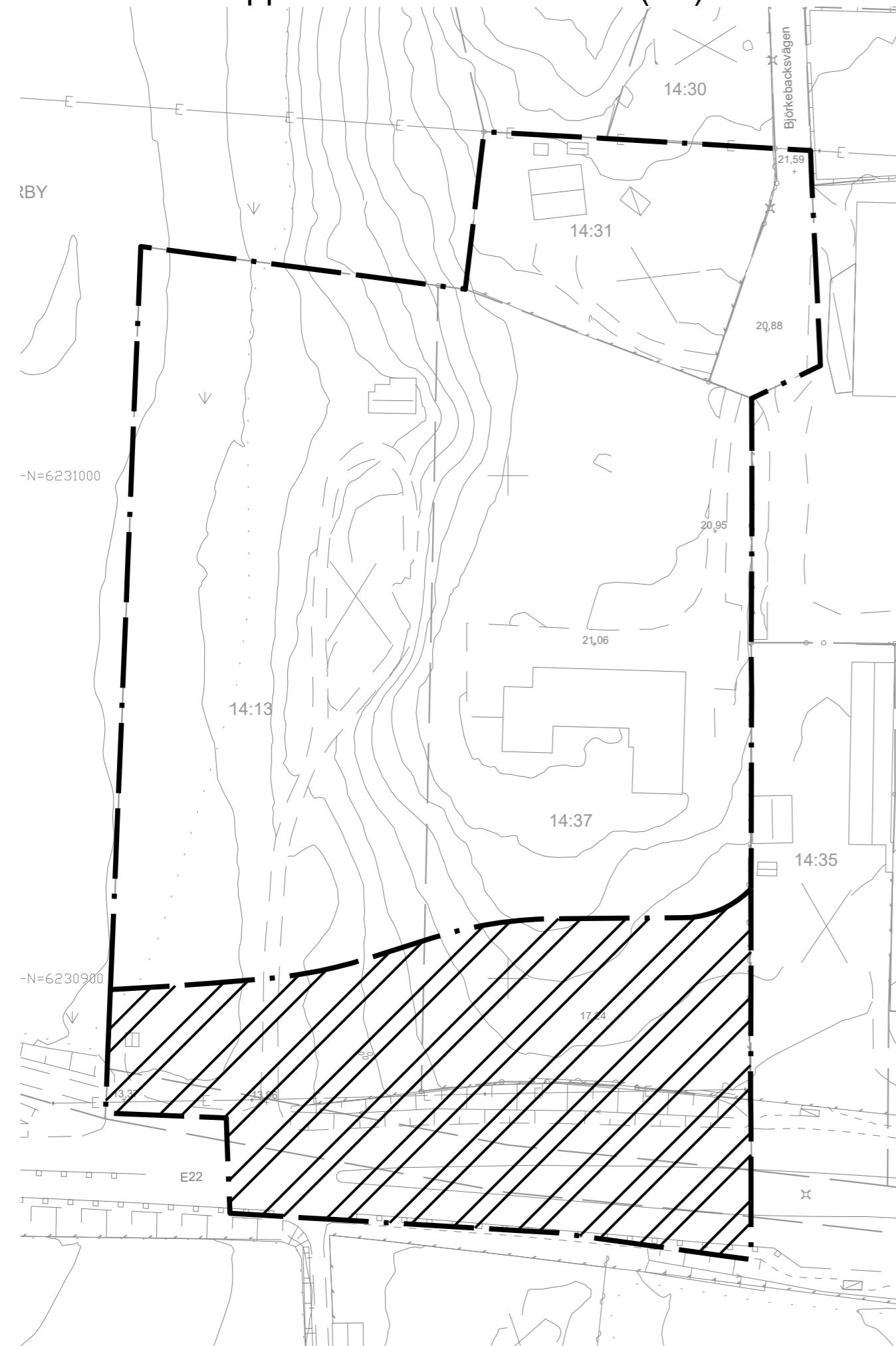


Plankarta för upphävande skala 1:1000 (A2)

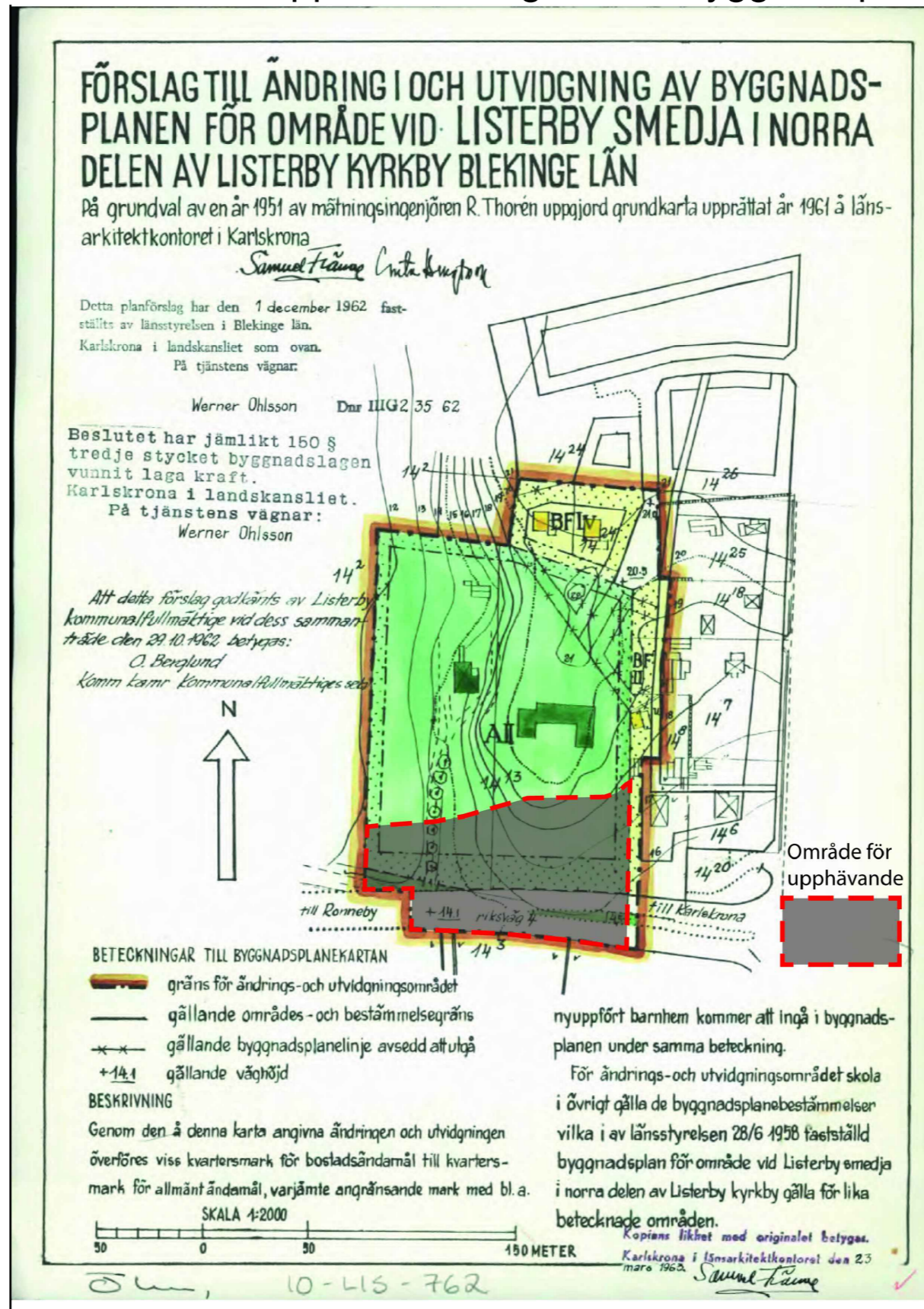


GRUNDKARTANS BETECKNINGAR

- Fastighetsgräns
- Kvarterigräns
- Fastighetsbeteckning
- Galunnam
- Byggnader
- Staket
- Hack
- Stenmur
- Stodmur
- Slant
- Väg
- Ägoslagsgräns
- Nivåkurvor
- Avvägd höjd
- Lovskog

Grundkartan är upprättad genom fotogrametisk kartering, flyghöjd 1000 m
 Uppdaterad av Metria AB 2023-08-14 av MD
 Referenssystem: plan Sweref 99 15 00, höjd RH 2000

Illustration av upphävande i gällande byggnadsplan



Listerby 14:13 m.fl., upphävande för del av byggnadsplan 175

PLANBESTÄMMELSER

Följande gäller inom områden med nedanstående beteckningar. Endast angiven användning och utformning är tillåten. Där beteckning saknas gäller bestämmelsen inom hela planområdet.

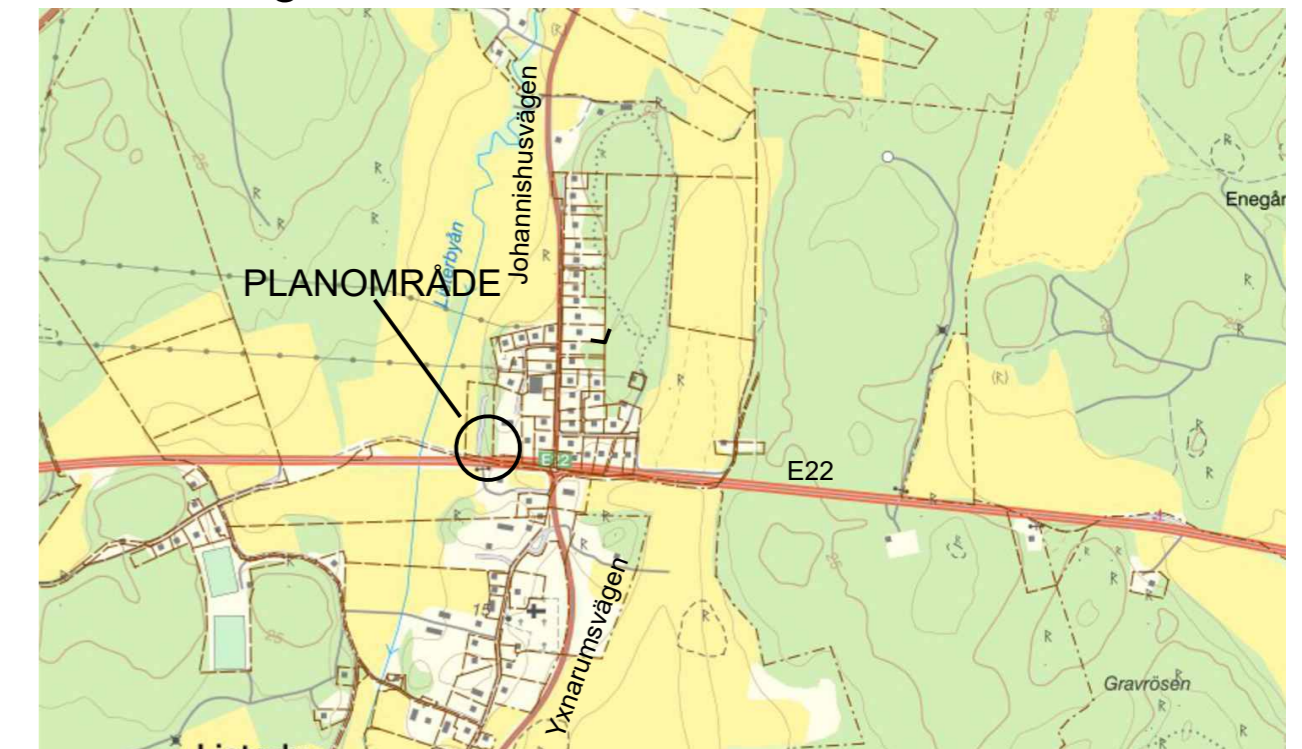
GRÄNSBETECKNINGAR

--- Planområdesgräns

ILLUSTRATIONER

Planområde som avses upphävas

Orienteringskarta



BFS 2020:5

Till planen hör: Planbeskrivning Fastighetsförteckning		Undersökning om betydande miljöpåverkan Samrådsredogörelse	
Upphävande för del av Byggnadsplan för Listerby 14:13 m.fl.			Lagakrafthandling
	Beslutsdatum	Instans	
	2023-09-11	Godkännande	
Upprättad 2023-08-15 Reviderad 2023-10-31	2023-12-05	KS	
	2024-01-03	Laga kraft	
Victoria Eklund Planarkitekt	Datum för uppstart	2023-02-14	
	Diarienummer	KS 2023/114	
Skala 1:1000 (A2) 0 10 20 30 40 50 100 m		175	