









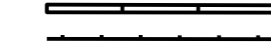
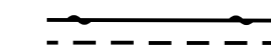
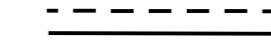

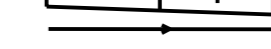
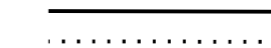




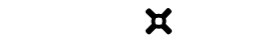










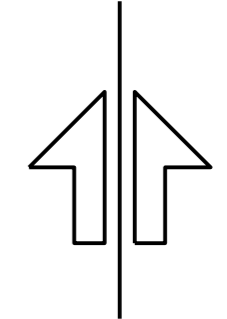
GRUNDKARTANS BETECKNINGAR

-  Traktgräns, kvarterstraktgräns
-  Fastighetsgräns
-  Annanngräns (rättighet m.m)
-  Rutnätskryss

- MÄRTEN** Kvarterstraktnamn
- 2** Registreringsnummer för fastighet med kvartersnamn
- KALLEBERGA** Traktnamn
- 13:2** Registreringsnummer för fastighet med traktnamn
- S:7** Registreringsnummer för samfällighet
- GA:2** Registreringsnummer för gemensamhetsanläggning
-  Plangräns

-  Bostadshus resp. uthus - husliv.
-  Kyrka
-  Byggnad i allmänhet.
-  Skärmtak
-  Transformatorbyggnad
-  Staket eller plank
-  Stenmur
-  Stödmur
-  Häck
-  Körbana
-  Körbana med kantsten
-  Gång- cykelbana
-  Slänt
-  Dike
-  Strandlinje
-  Ägoslagsgräns

-  Lövskog resp. barrskog symboler
-  Åker
-  Ängs- hag- eller betesmark
-  Kärr, mosse, sankmark
-  Vattenyta
-  Belysningsstolpe
-  Markhöjd
-  Höjdkurvor



GRUNDKARTA	
Område del av KALLEBERGA 8:198 Ronneby kommun	
Framställningsmetod Utdrag ur Primärkarta Fältkompleterad i november 2023	
Fastighetsutredning Fastighetsutredning aktuell 2023-11-22	
Plansystem SWEREF 99 15 00	Höjdsystem RH2000
Mätning utförd av Linn Fransson	
Kartan upprättad av Marie Olsson 2023-11-23	
A2/ Skala 1:2000 1 cm = 20 m Kartbeteckningar enligt Hmk -Ka.D	